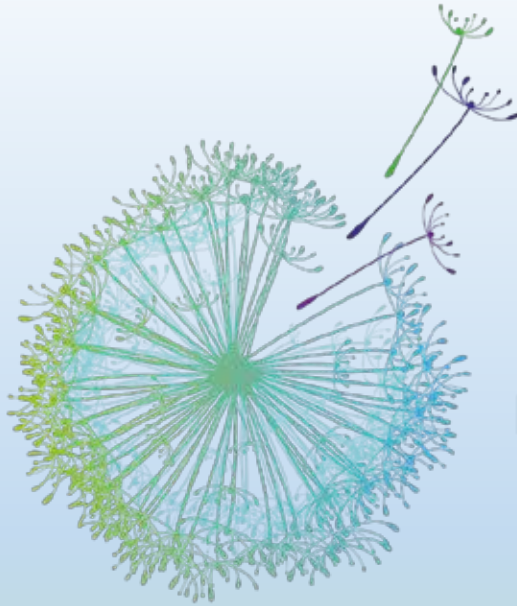


XIV Campaña Ambiental 2017



2017
AÑO INTERNACIONAL
DEL TURISMO SOSTENIBLE
PARA EL DESARROLLO

“Proteger la Naturaleza es Impulsar el Turismo Sostenible para el Desarrollo con el Fin de Conservar las Áreas Naturales y Preservar la Vida”



Objetivos

- Vincular las instituciones, organizaciones y empresas que puedan incorporarse a la Red de Apoyo de la “Campaña Ambiental” a través del Gabinete Ambiental Lara (GAL).



Objetivos

- **Involucrar los diferentes frentes y organizaciones del Movimiento Ambientalista, incluyendo los Guías Ambientales, Grupo Guardaparques Universitarios, Guardaparques Voluntarios, Brigadas Ambientales, MEVEN, Brigadas por la Soberanía Alimentaria y otras formas de organización.**



Objetivos

- **Desarrollar actividades con un propósito educativo y divulgativo, de carácter preventivo, a fin de incentivar a las personas provenientes del medio rural y urbano a erradicar la actividad de extracción y comercialización de especies amenazadas de nuestras flora y fauna y participar en la protección y conservación de especies como los musgos, líquenes, barba de palo, helechos arborescentes (troncos de helechos), orquídeas, palma bendita, cardenalito, oso frontino y otras presentes en las áreas naturales del país.**



Objetivos

- **Promover la Vigilancia Ambiental Comunitaria para realizar la denuncia de las personas y empresas que incurren en la extracción y/o comercialización de ejemplares de cualquier especie amenazada.**
- **Contribuir al fortalecimiento de las actividades de vigilancia, control y guardería ambiental por parte de todos los organismos competentes.**
- **Apoyar la realización de operativos de vigilancia y control que puedan conducir a la implementación de los procedimientos penales y administrativos, correspondientes a los delitos e infracciones detectados.**



Objetivos

- **Proyectar la Campaña a través de los medios de comunicación, regionales y nacionales y promover la implantación de la campaña a nivel nacional en todos los frentes posibles.**

Promueven la conservación de musgos y barba de palo

El Gabinete Ambiental de Lara



los valores ambientales y asociarse a la zona educativa, con el fin de que todas las escuelas se incorporen al desarrollo de la campaña. Igualmente, el cronograma será presentado en todos los espacios públicos posibles.

"Es importante que en esta campaña nos unamos como servidores públicos con los medios de comunicación y las redes sociales, ya que el éxito verdadero está enfoca-

Secar musgos, liquer comercialización, es

helechos arboreos en una pérdida de mas las microcardenas alim

Para esta nueva surman gran cantidad tas enfocadas en la del ambiente y el me

la realidad de las com El coordinador de Francisco Lau explicó tivo control de la camp cuido con la Ager estado Lara, sobre lar



CAMPAÑA DE EDUCACION AMBIENTAL

GUARDIANES DE MUSGOS, SUELOS Y AGUAS (2006-2008)

CENTRO DE ECOLOGÍA DE BOCONÓ
PEDRO RINCÓN GUTIÉRREZ (ULA-NURR)
RED AMBIENTALISTA BRISA

COORDINACIÓN PROF. LOURDES DUBUC DE ISEA

Objetivos

- **Difundir los contenidos de los recursos didácticos y divulgativos de la XIV Campaña Ambiental 2017, disponibles en el sitio web “Musguito”, en la dirección: http://musguito.net.ve/1_camp_ambiental/index.html y a través de medios digitales.**



Objetivos

- **Reforzar la campaña de este año con la promoción de la Ciudadanía Ambiental.**



Objetivos

- **Presentar el plan de trabajo a la Zona Educativa y la Dirección General Sectorial de Educación para incorporar los objetivos de la Campaña Ambiental en los proyectos educativos del año escolar 2.017-2.018 e impulsar con su apoyo la Campaña Ambiental en todas las unidades educativas.**



Objetivos

- **Incluir los contenidos relevantes de la Campaña Ambiental en las “Canaimitas”.**



Objetivos

- **Coordinar la realización de Talleres Sectoriales de Inducción de la Campaña Ambiental para impulsar su implantación en los Municipios y Parroquias con el apoyo y participación del personal de las redes del Sistema Educativo, Sistema Comunal, Sistema Nacional de Parques y Organizaciones Ambientalistas.**



Objetivos

- Gestionar la elaboración o reparación de las mascotas que representan las especies amenazadas protegidas a través de la campaña ambiental.

Musguito
(Musgo)



Carlito
(Cardenalito)



Osifronti
(Oso Frontino)



Lencho
(Helecho arborescente)



Objetivos

- **Presentar la Campaña Ambiental en distintos espacios públicos y privados : instituciones, empresas y espacios comunales.**



Objetivos

- Promover las Tomas Ambientales de las principales poblaciones del estado Lara, con participación de las instituciones de educación básica, media y universitaria de la región y las comunidades organizadas.



Objetivos

- **Promover las Tomas Ambientales de las instituciones de educación universitaria de la región.**



Objetivos

- Promover la realización de la Expo-Feria Ambiental 2018 en los Municipios y Parroquias donde sea posible.



Objetivos

- Promover una Exposición de Pesebres Navideños Ambientalmente Sustentados.



- Realizar una Jornada de Aguinaldos por la Vida.



Contenidos de la Campaña Ambiental

- Reforzar la campaña por la protección y conservación del musgo, liquen, barba de palo y helecho arborescente.




¿Qué son los Musgos

- Son pequeñas plantas verdes que viven en los bosques y en los páramos sobre el suelo, las rocas y los troncos.



Importancia de los Musgos

➤ Los musgos junto con los líquenes somos los primeros en nacer en los suelos que no tienen plantas. Nosotros somos los protectores del suelo.




Importancia de los Musgos

- Los musgos, en colaboración con los líquenes, barba de palo y helechos arborescentes, recogen mucha agua y la guardan durante un largo tiempo, para que siempre haya agua en los bosques y en tu casa.



Importancia de los Musgos

➤ Los musgos junto con los líquenes, barba de palo y helechos arborescentes, somos hogar y contribuimos a la alimentación de muchos animales.




Importancia de los Musgos

- Los musgos somos un colchoncito que recibe y protege a las semillas que caen de los árboles.
- Las semillas encuentran en ellos la cantidad de agua y alimentos necesarios para su vida.



Están en Problemas

- Al no conocernos nos están arrancando de los bosques y páramos, a los musgos, igual que a los líquenes, barba de palo y helechos arborescentes.
- Junto con nosotros, la gente se lleva también a otras plantitas del bosque y... hasta tumban árboles.



¿Para qué los utilizan?

- Para adornar el pesebre, en arreglos florales o de plantas.
- También para cultivar orquídeas y otras plantas ornamentales.



Las Leyes los Protegen



➤ **Sacar musgos, líquenes, troncos de helechos y barba de palo para su comercialización daña el ambiente y es un delito establecido en la Ley Penal del Ambiente y la Resolución N° 175.**

Ayudemos a proteger a MUSGUITO



- **No permitamos que pase otra navidad llorando.**


Preguntamos

- ¿Quiénes de uds. en sus casas elaboran pesebres en la temporada navideña?
- ¿Cuántos aún usan el musgo y la barba de palo para adornarlos?



¿Qué pasará si no los cuidamos?

- Si no están presentes, no se produce el agua y el ambiente se seca.



MUSGUITO nos dice:

- ¡Celebremos la Navidad y la vida en familia sin musgos, líquenes o barba de palo en el pesebre o en arreglos florales!
- ¡Cultivemos orquídeas y otras plantas ornamentales sin troncos de helechos ni otros elementos cuya extracción genere algún impacto ambiental!






Ver vídeos sobre musguito:

- <https://youtu.be/lywLAV0t1pw>
- <https://youtu.be/9HWLFeaAaBw>

Contenidos de la Campaña Ambiental

- **Elaborar, dar a conocer y proponer acciones vinculadas con las Listas Rojas de especies de flora y fauna y ecosistemas amenazados de cada Región.**



La Lista Roja del Estado Lara

- *Especies amenazadas de Flora y Fauna*
- En cada Municipio del estado Lara.



Mun. Iribarren

Tuna de flores rojas

- *Opuntia bisetosa*



Paují copete piedra

- *Pauxi pauxi*



Mun. Palavecino

Ceiba

- *Ceiba pentandra*



Oso frontino

- *Tremarctos ornatus*



Mun. Simón Planas

Samán

- *Samanea saman*



Jaguar

- *Panthera onca*



Mun. Torres

Yabo

- *Cercidium praecox*



Cotorra cabeciamarilla

- *Amazonas barbadensis*



Mun. Urdaneta

Cocuy

- *Aloe cocuy*



Murciélago cardonero

- *Leptonycteris curasoae*



Mun. Crespo

Pardillo

- *Cordia alliodora*



Cunaguaro

- *Leopardus pardalis*



Mun. Andrés Eloy Blanco


Helecho arborescente

- *Cyathea sp.*



Ratón de Yacambú

- *Aepeomys reigi*



Mun. Jiménez

Vera

- *Bulnesia arborea*



Iguana


- *Iguana iguana*



Mun. Morán


Musgo

- *Varios Géneros y especies*



Dientefrío del Tocuyo

- *Creagrutus crenatus*



Contenidos de la Campaña Ambiental


- **Propiciar la elaboración e implantación de un Plan General de Protección y Conservación de nuestras especies de flora y fauna y ecosistemas amenazados.**



¿Pero... cuál es el Cardenalito?



Cardenal Montañero (*Piranga flava*)



Piranga flava
© Pablo Canevari


Cardenal Guamero (*Piranga leucoptera*)



Fuente: INBio
© Derechos reservados



Cardenal Hormiguero (*Habia rubica*)



Habia rubica
© Pablo Canevari



by Geiser Trivelato



Sangre de Toro Apagado (*Ramphocelus venezuelensis*)



Pecho e' Pana (*Ramphocelus carbo*)



Sangre de Toro Encendido (*Ramphocelus dimidiatus*)



Cardenal Coriano (*Cardinalis phoenicius*)



Atrapamosca Sangre de Toro (*Phyrocephalus rubinus*)



Frutero Paraulata (*Rhodinocichla rosea*)



Cardenalito

Spinus cucullatus

(Sporagra / Carduelis cucullata)



¿Cómo Protegerlo?



- Ø Protege su hábitat.
- Ø Evita su caza.
- Ø Evita su tenencia en jaulas.
- Ø Denuncia su venta.
- Ø Concientiza a un amigo y que éste a su vez sea multiplicador de esfuerzos.
- Ø Recuerda que la extinción de una especie es para siempre.

Ver vídeos sobre el Cardenalito:

- **¿Has visto un cardenalito?**
<https://youtu.be/KNe3UtEGQ0M>
- **Imágenes Cardenalitos Vida Silvestre /**
Red Siskin videos from the wild
<https://youtu.be/UCOt4BAQ00o>



Impulsar la “Campana para la Conservación del Cardenalito”

Ø Promover la adopción de una nueva imagen emblemática del equipo Cardenales de Lara.



Cardenal de San Luis



Cardenal Coriano



Cardenales



Cardenalito

Ø Lograr su apoyo financiero del Plan General de Conservación de las Especies Amenazadas.

Hasta luego... y no me olvides



Gracias por protegerme

Contenidos de la Campaña Ambiental

- Fortalecer el Plan Integral de Conservación del Oso Frontino (PICOSO) a través de la creación y proyección de la imagen de “Osifronti”.



Cazado por falta de conocimiento

- **“Guamito”, el Oso Frontino herido con perdigones por campesino irresponsable y dejado ciego e imposibilitado de poder regresar a su hábitat natural.**



Fauna Viva (1.999)

- Disco producido por Simón Díaz con temas infantiles venezolanos referidos a animales autóctonos.



Contenidos de la Campaña Ambiental

- **Desarrollar la campaña por la protección y conservación de las orquídeas.**


Lista Roja de Orquídeas de Lara.

- ***Cattleya mossiae* [Flor de Mayo (Flor Nacional de Venezuela)] (En Peligro)**



Lista Roja de Orquídeas de Lara

➤ *Psychopsis papilio* [Orquídea Mariposa]



➤ *Brassia arcuigera* (*Brassia rhizomatosa*) (En Peligro Crítico)

Lista Roja de Orquídeas de Lara

- *Acineta cryptodontha*
- *Masdevallia melanoxantha*
- *Encyclia cordigera*
- *Epidendrum stamfordianum*
- *Schlimia alpina*



(Vulnerable)

Contenidos de la Campaña Ambiental

- **Desarrollar la campaña por la Protección y Conservación de la Palma Bendita (*Ceroxylon spp.*)**



Contenidos de la Campaña Ambiental

Promover la Semana Santa Sustentable

➤ Palmeros de Chacao



➤ Palmeros de Maracaibo



Contenidos de la Campaña Ambiental

- **Propiciar la plantación de las especies de palmas adaptables a cada lugar como fuente de insumos del material vegetal requerido para la celebración correspondiente de cada temporada de Semana Santa, en el ámbito de cada una de las parroquias católicas de nuestra entidad estatal.**



Contenidos de la Campaña Ambiental

➤ Promover el Desarrollo Sustentable de la Actividad Artesanal con las Maderas.

- Inventario forestal realizado por UFORGA en el Valle de Quíbor y sectores aledaños (Municipios Jiménez, Torres e Iribarren), permitió identificar trece especies que son usadas en la artesanía y de ellas siete son extraídas en volúmenes apreciables para uso en la actividad de talla de madera.



El Arte de la Talla



Actividad Artesanal No Sustentable



• **Vera** (*Bulnesia arborea*)

• *Quedan muy pocos árboles en la zona de Guadalupe*

Actividad Artesanal No Sustentable



• **Curarire (curarí)** (*Tabebuia serratifolia*)



Gobierno Bolivariano
de Venezuela

Ministerio del Poder Popular
para Ecosocialismo y Aguas

Instituto Nacional de Parques

Foto: pueblosdevenezuela.com

Diseño y Montaje: Francisco Lau - 2011



Actividad Artesanal No Sustentable



• **Roble** (*Platymiscium polystachyum*)



Gobierno Bolivariano
de Venezuela

Ministerio del Poder Popular
para Ecosocialismo y Aguas

Instituto Nacional de Parques



Diseño y Montaje: Francisco Lau - 2017

Actividad Artesanal No Sustentable



© 1990 C. ULLOA



- **Miguelito** (*Vallea stipularis*)



Gobierno Bolivariano
de Venezuela

Ministerio del Poder Popular
para Ecosocialismo y Aguas

Instituto Nacional de Parques

Foto: flora.nun.harvard.edu/ / chingaza.uniandes.edu.co/

Diseño y Montaje: Francisco Lau - 2011



Actividad Artesanal No Sustentable



- **Dividive** (*Caesalpinia coriaria*)



Actividad Artesanal No Sustentable



- **Marfil**

(Gossypiospermum praecox)

(Casearia praecox)



Actividad Artesanal No Sustentable



• **Palo de arco** (*Apoplonesia cryptopetala*)



Actividad Artesanal No Sustentable



- **Quebrahacho o ébano**
(*Caesalpinia Granadillo*)



Actividad Artesanal No Sustentable



- **El ébano es considerado extinto en Guadalupe. Hay reporte de un solo ejemplar en la zona.**

Contenidos de la Campaña Ambiental

- **Recopilar información, dar a conocer y proponer acciones relacionadas con la divulgación de la Lista Verde de plantas útiles autóctonas con usos potenciales en la agricultura familiar, con fines tanto alimenticios como medicinales y otros usos.**



Plantación en el Valle del Turbio



Todas las Manos a la Siembra

- Promover el cultivo y utilización de las especies incluidas en las listas verdes, a través del programa de “Todas las Manos a la Siembra” impulsado por el Ministerio del Poder Popular para la Educación, el programa “Sembrando Vida” desarrollado por INPARQUES, , y a través de las actividades desarrolladas por la Fundación Misión Árbol de la mano con CONARE.



Restauración Ambiental

- Incentivar al mismo tiempo la producción de las especies que figuran en la **lista roja** de nuestra entidad estatal para apoyar los programas, proyectos y actividades de restauración ambiental de nuestros ecosistemas intervenidos.



Contenidos de la Campaña Ambiental

Dar a Conocer e incentivar el cultivo de las especies que figuran en la Lista Verde de Frutales de Venezuela.

Veamos algunos de ellos:

Lista Verde de Frutales de Venezuela

➤ **Mango** (*Mangifera indica*)



➤ **Merey** (*Anacardium occidentale*)

Lista Verde de Frutales de Venezuela

➤ **Jobo (Jobito) (*Spondias mombin*)**



➤ **Jobo Indio (*Spondias Cytherea*)**

Lista Verde de Frutales de Venezuela


➤ Ciruela de Huesito (*Spondias purpurea*)



➤ Guanábana (*Annona muricata*)

Lista Verde de Frutales de Venezuela

➤ Riñón (*Annona squamosa*)



➤ Chirimoya (*Annona Cherimolia*)

Lista Verde de Frutales de Venezuela

➤ Anón (*Annona reticulata*)



➤ Manirote (*Annona purpurea*)

Lista Verde de Frutales de Venezuela

➤ **Ilama** (*Annona diversifolia*)



➤ **Ciruela de Natal** (*Carissa grandiflora*)

Lista Verde de Frutales de Venezuela

➤ Tamarindo (*Tamarindus indica*)



➤ Lechosa (*Carica papaya*)

Lista Verde de Frutales de Venezuela

- **Árbol de pan** (*Artocarpus altilis*,
Artocarpus communis)



- **Castaño** (*Artocarpus Camansi*)

Lista Verde de Frutales de Venezuela

➤ Almendrón (*Terminalia catappa*)



➤ Guamo (*Inga sp.*)

Lista Verde de Frutales de Venezuela

➤ Pomagás (*Syzygium malaccense*)



➤ Pomarosa (*Syzygium jambos*)

Lista Verde de Frutales de Venezuela

➤ **Icaco** (*Chrysobalanus icaco*)



➤ **Caimito** (*Chrysophyllum caimito*)

Lista Verde de Frutales de Venezuela

➤ Pitahaya (*Hylocereus ocamponis*)



➤ Tuna (*Opuntia Ficus*)

Lista Verde de Frutales de Venezuela

➤ Uvero de playa (*Coccoloba uvífera*)



➤ Ponsigué (*Zizyphus mauritiana*)

Lista Verde de Frutales de Venezuela

➤ Cotoperiz (*Talisia olivaeformis*)



➤ Zorrocloco (*Morisonia americana*)

Contenidos de la Campaña Ambiental

- **Recopilar información, dar a conocer y proponer acciones relacionadas con la divulgación de la Lista Amarilla de especies invasoras (tanto foráneas como autóctonas) que pueden estar afectando la integridad de nuestros ecosistemas.**



Aranto
(*Kalanchoe daigremontiana*)



Contenidos de la Campaña Ambiental

- **Activar la Campaña Ambiental por el control hasta erradicación del Aranto (*Kalanchoe daigremontiana*) en las zonas afectadas de nuestras ANAPRO.**



Lista Amarilla de Especies Invasoras

Aporte del ing. Esneider Vásquez

➤ **Aranto** (*Kalanchoe daigremontiana*).



➤ **Árnica (Tara)** (*Tithonia diversifolia*).

Lista Amarilla de Especies Invasoras

➤ **Nim** (*Azadirachta indica*).



➤ **Capim Melao** (*Melinis minutiflora*).

Lista Amarilla de Especies Invasoras

➤ **Yaraguá** (*Hyparrhemia rufa*).



➤ **Helecho Macho** (*Pteridium aquilinum*).



Lista Amarilla de Especies Invasoras

➤ Flor de lagarto (*Stapelia gigantea*).



➤ Acacia (*Acacia decurrens*).

Contenidos de la Campaña Ambiental

- **Dar a conocer la importancia estratégica de nuestros Parques Nacionales y Monumento Natural, sus características, potencialidades, atractivos y sitios de interés.**
- **Promover las rutas ecoturísticas y los senderos de interpretación ambiental en las áreas naturales protegidas.**

Ver vídeos sobre Parques Nacionales:

➤ **Pendiente por subir a YouTube**

ÁREAS NATURALES PROTEGIDAS (ANAPRO)





Parque Nacional

Yacambú



Gobierno Bolivariano
de Venezuela

Ministerio del Poder Popular
para Ecosocialismo y Aguas

Instituto Nacional de Parques

Diseño y Montaje: Francisco Lau - 2017



1817 - 2017
ZAMORA
UNIÓN CÍVICO MILITAR

Parque Nacional

Yacambu



Parque Nacional

Yacambú



Parque Nacional

Yacambú



CARACTERÍSTICAS

Biorregión: Andina

Estado: Lara, Portuguesa

Municipio: Jiménez, Andrés Eloy Blanco y Morán. Parroquia José Vicente de Unda.

Superficie: 14.580 ha

POTENCIALIDADES

- Ø Posee una topografía volcánica y aquí se localiza la única fumarola activa del país.
- Ø Gran variedad de especies de aves.
- Ø Se han reportado más de 600 especies de plantas: variedad de orquídeas.
- Ø Exuberante vegetación que comprende principalmente bosques nublados.
- Ø Cuenta con 17 consejos comunales en el área de influencia.

ATRATIVOS Y SITIOS DE INTERÉS

- Ø Cascada el Blanquito, lugar ideal para estar en contacto con la naturaleza.
- Ø Lagunas, senderos, selva nublada, valles, montaña, flora y fauna que solo se encuentran dentro del parque.



Ver vídeo sobre Parque Nacional Yacambú:

➤ **Parque Yacambú**

<https://youtu.be/PeuAk4JjuSE>



Parque Nacional

Terepaima



Gobierno Bolivariano
de Venezuela

Ministerio del Poder Popular
para Ecosocialismo y Aguas

Instituto Nacional de Parques

Diseño y Montaje: Francisco Lau - 2017



1817 - 2017
ZAMORA
UNIÓN CÍVICO MILITAR

Parque Nacional

Terepaima



Parque Nacional

Terepaima



Parque Nacional

Terepaima



CARACTERÍSTICAS

Biorregión: Montañosa

Estado: Barquisimeto, entre los estados Lara y Portuguesa.

Municipio: Palavecino e Iribarren (Lara) y Araure (Portuguesa).

Superficie: 18.650 ha

POTENCIALIDADES

- ∅ Relieve accidentado con variaciones desde 300 msnm a los 1.500 msnm.
- ∅ Es una reserva natural de recursos hídricos de la región.
- ∅ Protege los últimos relictos de una importante región natural donde se conservan materiales genéticos de flora y fauna autóctonos.
- ∅ Cuenta con 1 asentamiento campesino y 1 unión de artesanos.

ATRATIVOS Y SITIOS DE INTERÉS

- ∅ Área recreativa El Mirador.
- ∅ Camino Cabudare-Terepaima.
- ∅ Parajes de La Fila de Los Naranjos, Las Delicias, Lomas Redondas.
- ∅ Hacienda Las Parchas.
- ∅ Camino Real o de Los Españoles.
- ∅ Cementerio indígena y restos arqueológicos.



Parque Nacional



Dinira



Go
de
Zamora

del Poder Popular
para Ecosocialismo y Aguas

Instituto Nacional de Parques

Diseño y Montaje: Francisco Lau - 2017



1817 - 2017
ZAMORA
UNIÓN CÍVICO MILITAR

Parque Nacional *Dinira*



Parque Nacional

Dinira



Parque Nacional

Dinira



CARACTERÍSTICAS

Biorregión: Andina

Estado: Lara / Trujillo / Portuguesa.

Municipio: Morán, Torres / Bocono y Juan V. Elías / Monseñor José Vicente Unda.

Superficie: 45.328 ha

POTENCIALIDADES

- Ø Protege la naciente del río mas importante de la región centro-occidental: Río Tocuyo.
- Ø Diversidad de fenómenos geomorfológicos únicos.
- Ø Presenta algunas de las cuevas más desarrolladas del país.
- Ø Hábitat de especies en peligro de extinción como el Oso Frontino.
- Ø Cuenta con 25 Consejos Comunales en Lara, 7 en Trujillo y 1 en Portuguesa.

ATRATIVOS Y SITIOS DE INTERÉS

- Ø Cuevas Peonía y el Zumbador.
- Ø Cascada El Vino con 90 metros de caída de agua.
- Ø Sector Buenos Aires.
- Ø Lagunas de origen glaciar.







Parque Nacional

Cerro Saroche

Parque Nacional *Cerro Saroche*



Parque Nacional

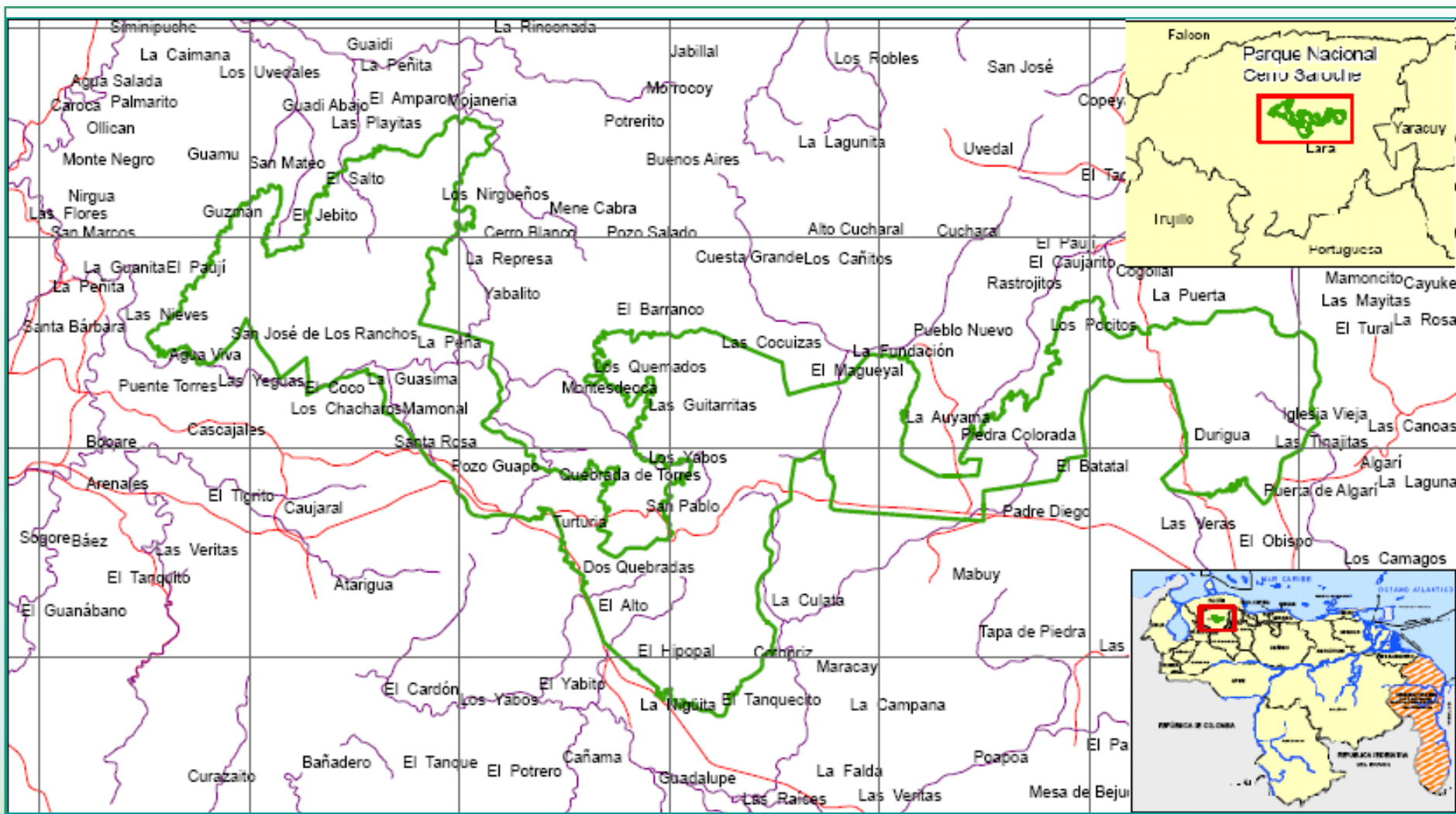
Cerro Suroche



Parque Nacional

Cerro Saroche





CARACTERÍSTICAS

- Ø **Biorregión:** Montañosa
- Ø **Estado:** Lara
- Ø **Municipio:** Torres, Iribarren y Jiménez
- Ø **Superficie:** 32.294 ha.

POTENCIALIDADES

- Ø Preserva los recursos biológicos, geológicos, paisajísticos y culturales de gran importancia.
- Ø Conserva y protege las muestras representativas de formaciones de vegetación únicas en el país.
- Ø Protege cardonales de importancia científica y cultural.
- Ø Es hábitat del Cardenalito (especie en peligro de extinción).
- Ø Cuenta con una Comuna y varios Consejos Comunales.

ATRATIVOS Y SITIOS DE INTERÉS

- Ø Quebrada San Pablo de los Yabos.
- Ø La Fila Saroche.
- Ø El Caserío Colonial Pozo Salado.
- Ø Sector Padre Diego.
- Ø Sendero de Excursionismo hacia el Cerro Saroche.





Monumento Natural

Loma El León



Gobierno **Bolivariano**
de Venezuela

Ministerio del Poder Popular
para **Ecosocialismo y Aguas**

Instituto Nacional de Parques

Diseño y Montaje: Francisco Lau - 2017



1817 - 2017
ZAMORA
UNIÓN CÍVICO MILITAR

Monumento Natural

Loma El León



Monumento Natural

Loma El León



CARACTERÍSTICAS

Biorregión: Montañosa

Estado: Lara

Municipio: Iribarren.

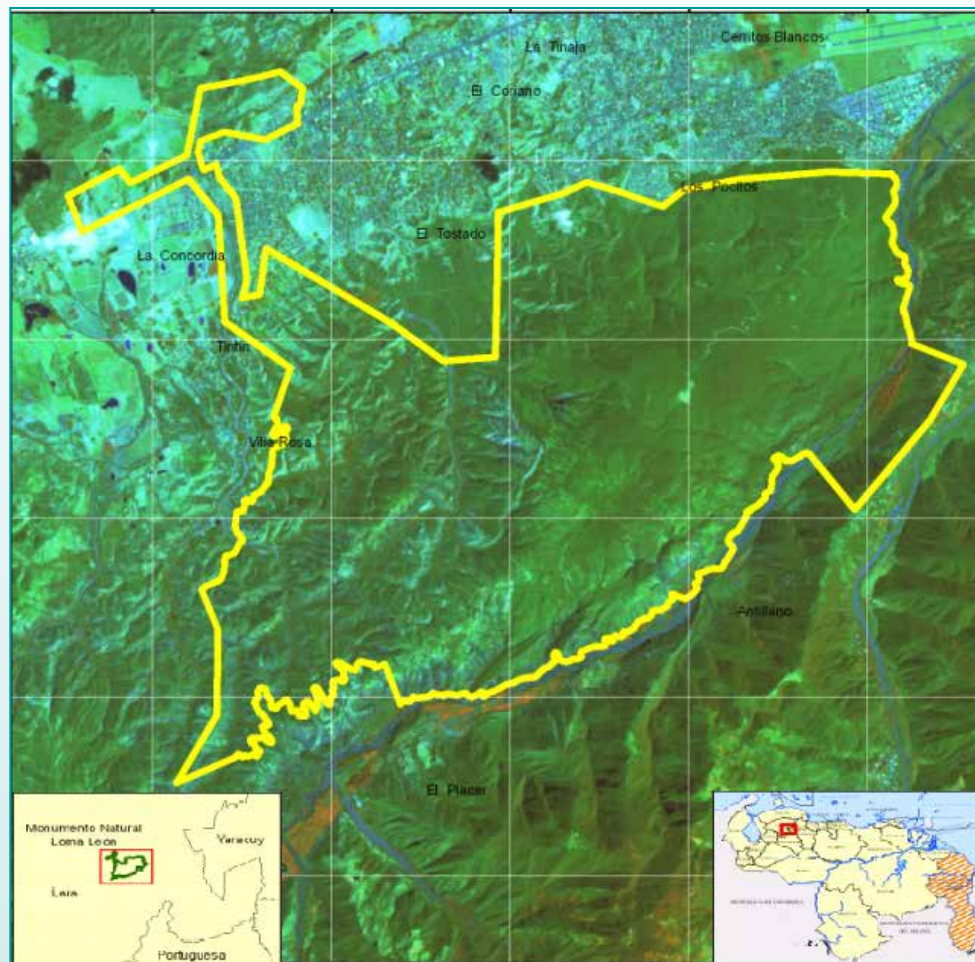
Superficie: 7.275 ha

POTENCIALIDADES

- Ø Accidente topográfico conformado por un conjunto de lomas y colinas semi-áridas.
- Ø Compuesto por rocas cuarcitas que sirven de refugio a variadas especies de flora y fauna.
- Ø Protege cursos de agua permanentes.
- Ø Cuenta con 2 asociaciones civiles, 6 consejos comunales dentro del monumento y 5 consejo comunal en el área de influencia.

ATRATIVOS Y SITIOS DE INTERÉS

- Ø Caídas de agua y quebradas.
- Ø Senderos de excursionismo.



CARACTERÍSTICAS

Biorregión: Montañosa

Estado: Entre Lara y Portuguesa

Municipio: Andrés Eloy Blanco (Lara) y Ospino (Portuguesa).

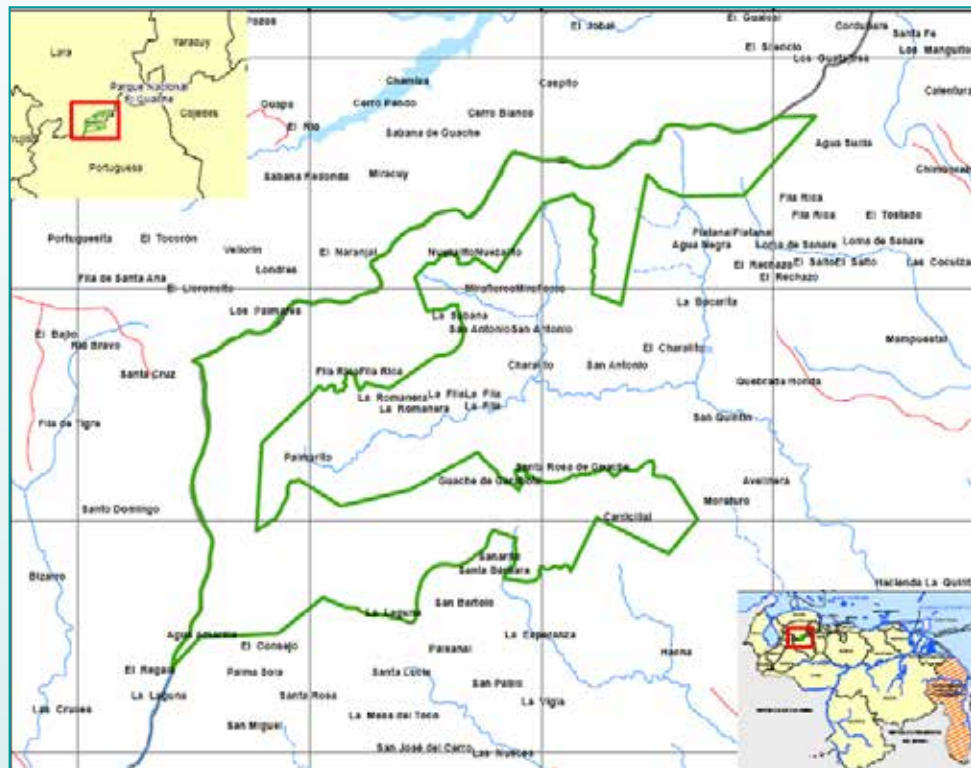
Superficie: 12.200 ha

POTENCIALIDADES

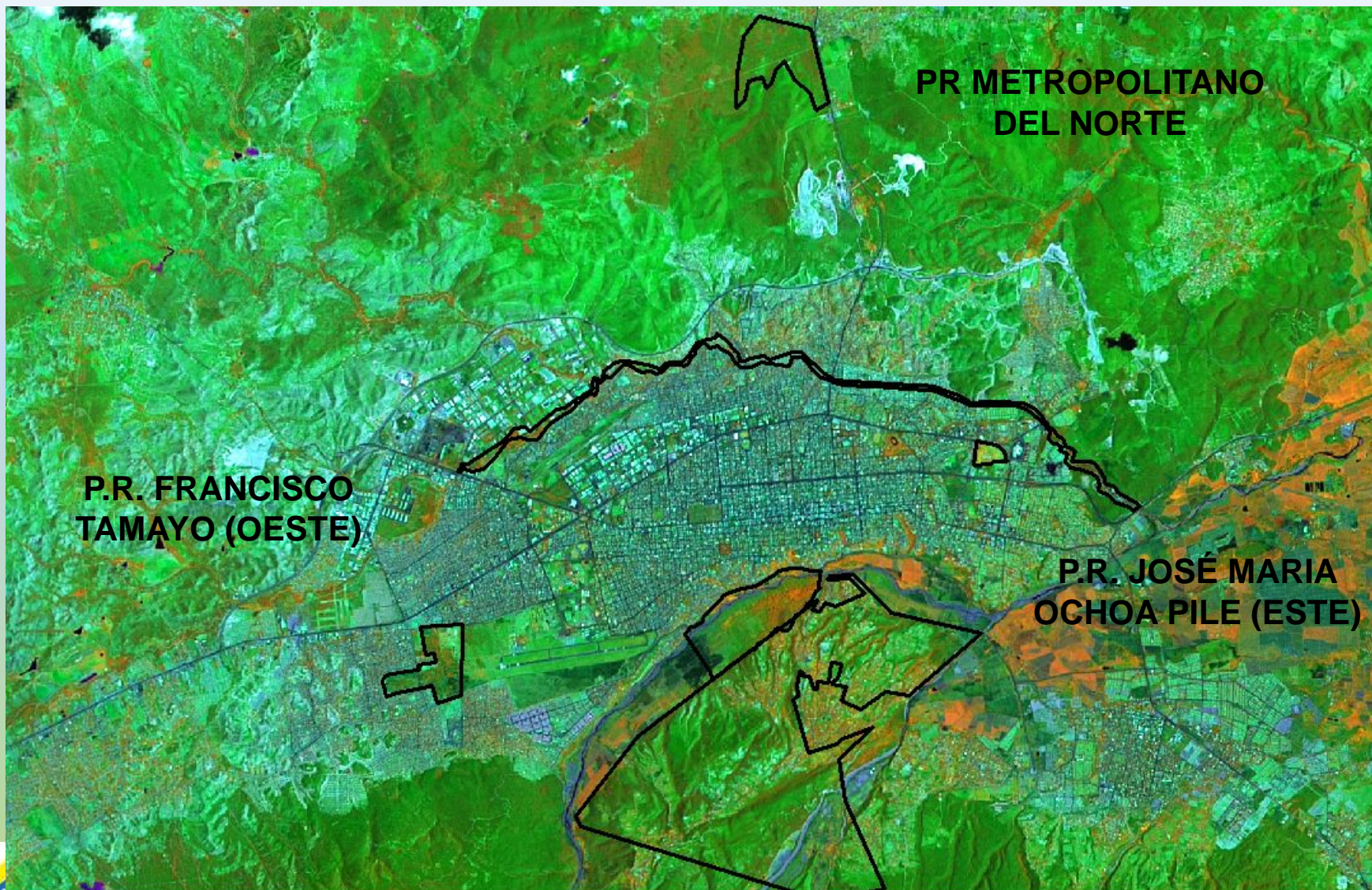
- ∅ Singulares bellezas escénicas.
- ∅ Abundantes orquídeas.
- ∅ En sus adyacencias se encuentra la caudalosa cascada llamada San Miguel.
- ∅ Recurso hídrico que alimentan la zona agrícola de Portuguesa.


ATRATIVOS Y SITIOS DE INTERÉS

- ∅ Filas montañosas con pronunciadas pendientes.
- ∅ Las Quebradas Palmarito.
- ∅ El Chorro Santa Bárbara.
- ∅ Cascada San Miguel.



PARQUES DE RECREACIÓN BARQUISIMETO -INPARQUES





**Parque de Recreación
"José María Ochoa Pile"
(Parque del Este)**





**Parque de Recreación
"Francisco Tamayo"
(Parque del Oeste)**



The image shows the entrance to a park. A large, dark green metal archway with a red roof spans the entrance. A sign is mounted on the archway. Below the archway is a green metal gate with a central booth. The background is filled with lush green trees and a paved path leading into the park.

BIENVENIDOS PARQUE RECREACIONAL
LAS MAYITAS

**Parque de Recreación
"Las Mayitas"
(Sarare)**





**Parque de Recreación
"Atarigua"**

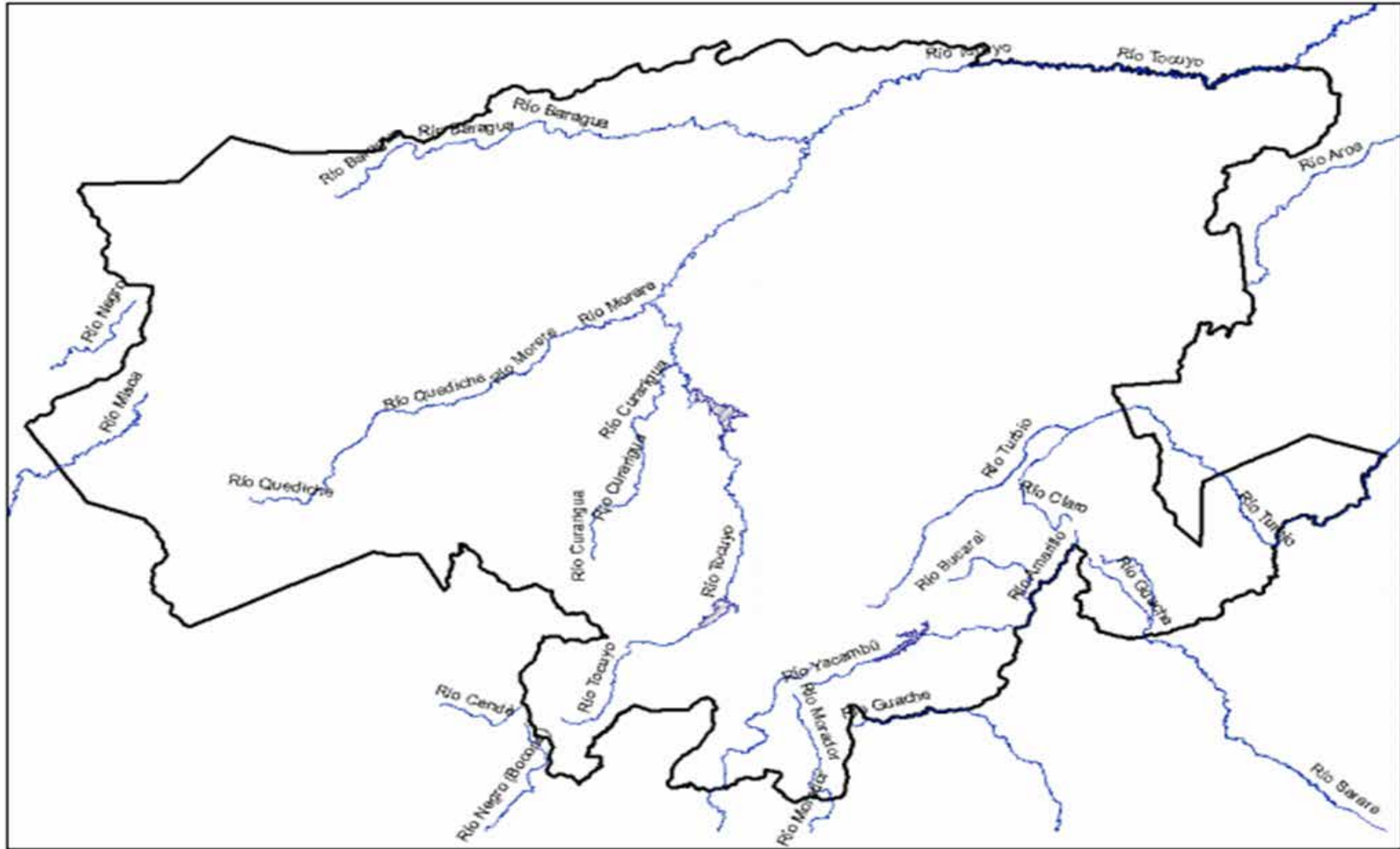


Contenidos de la Campaña Ambiental

- **Promover la Micro Misión de Cuencas Hidrográficas con la estrategia: “Sembrando el Agua Preservamos la Vida”, con el objetivo de generar una política pública destinada a atender y resolver la situación particular en la producción de agua, y su utilidad como recurso indispensable para la vida, asumiendo las cuencas hidrográficas como unidades de gestión territorial.**



Ríos Principales y Cuerpos de Agua



Principales Cuencas y Subcuencas del Estado Lara



Vertiente	Cuenca	Sub-cuenca	Superficie (ha)	%
	Total		2.090.115	100
Del Caribe	<u>Río Tocuyo</u>		1.505.718	72,0
			1.410.199	67,5
		Río Tocuyo (cuenca alta)	271.715	13,0
		Qda. Las Raíces	101.998	5,0
		Río Tocuyo (cuenca media)	149.433	7,1
		Río Morere	422.410	20,2
		Río Baragua	179.332	8,6
		Río Tuy-Urama	251.023	12,0
		Quebrada Cararapa-Pozote	34.278	1,6
	<u>Río Maticora</u>		73.782	3,5
		Río Las Palmas-Río Riecito	73.782	3,5
<u>Río Aroa</u>		21.737	1,0	
	Río Aroa (cuenca alta)	21.737	1,0	
Del Orinoco	<u>Río Portuguesa</u>		432.863	20,7
			432.863	20,7
		Río Turbio	211.520	10,1
		Río Sarare	56.015	2,7
		Río Yacambú	96.772	4,6
		Río Portuguesa	58.941	2,8
	Río Guanare	9.615	0,5	
Del Lago de Maracaibo			151.534	7,3
	<u>Río Motatán</u>		70.437	3,4
		Río Jirahara-Bonilla	70.437	3,4
	<u>Río Misoa</u>		81.097	3,9
		Río Misoa (cuenca alta)	81.097	3,9

Ver vídeo sobre Agua y Cuenas:

➤ **Pendiente por subir a YouTube**





Qda. Cararapa

Objetivos

- **Impulsar los Planes de Acción para la Protección de los Bosques, Recursos Hídricos y Diversidad Biológica de la Sierra de Barbacoas, y apoyar la Campaña de Restauración Ambiental de las Cuencas Alta y Media del río Tocuyo.**



Red de Embalses



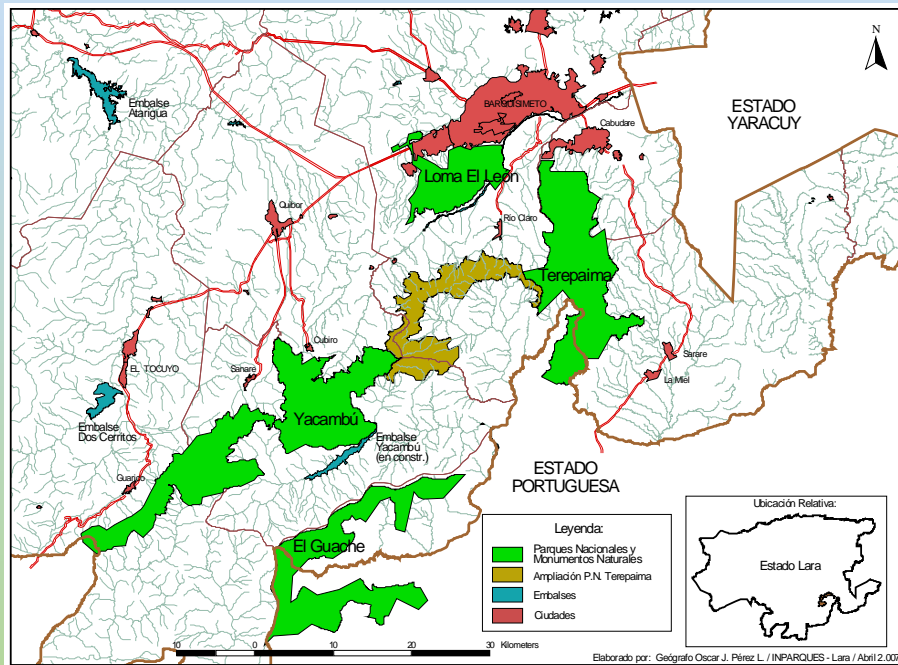
➤ **Garantizar la sustentabilidad del abastecimiento hídrico.**

Cuenca del Río Los Quediches

➤ **Problema de sabanización.**

Contenidos de la Campaña Ambiental

- **Apoyar los Planes de Acción para la Protección de los Bosques, Recursos Hídricos y Diversidad Biológica de la Sierra de Portuguesa, reimpulsar la aprobatoria del Proyecto de Ampliación del Parque Nacional Terepaima y promover el desarrollo de nuevas áreas protegidas.**



Contenidos de la Campaña Ambiental

- **Reimpulsar a nivel nacional la aprobación del Proyecto de Creación del Parque Nacional La Paragua.**
- ✓ **Zona de alta producción de agua.**
- ✓ **Precipitación media anual entre 2.750 a 4.500 mm.**
- ✓ **La sub-cuenca del río Paragua, aporta el 45 % de los caudales que recibe el embalse Guri, con apenas 29% de la superficie de la cuenca del Caroní.**
- ✓ **Altos rendimientos Hidráulicos.**
- ✓ **Amerita una permanente protección.**



Contenidos de la Campaña Ambiental

- **Divulgar información sobre el impacto ambiental de los proyectos de megaminería que puedan afectar ecosistemas vitales en nuestro territorio.**



Contenidos de la Campaña Ambiental

- **Recopilar y dar a conocer la información sobre el Cambio Climático.**
- **Impulsar acciones para la mitigación y adaptación a los cambios climáticos.**



Contenidos de la Campaña Ambiental

- **Recopilar y dar a conocer información sobre los Temas Ambientales más relevantes a través de la Biblioteca Ambiental en Línea establecida en el sitio web “Musguito” (musguito.net.ve) como las Efemérides Ambientales, Educación Ambiental, la Agenda 2030 de Desarrollo Sostenible, Situación Ambiental de Venezuela y otros de vital interés nacional y regional.**



Contenidos de la Campaña Ambiental

- **Producir, montar, grabar y difundir masivamente el Himno Conservacionista y realizar un acto en homenaje a sus autores, el prof. Renato Agagliate (música) y el prof. Rafael Hernández (letra).**

HIMNO CONSERVACIONISTA
Letra: RAFAEL HERNANDEZ - Música: RENATO AGAGLIATE

Sanare. abril de 1982



Contenidos de la Campaña Ambiental

- **Dar continuidad a la campaña a lo largo de todo el año escolar 2017-2018, y trabajar sobre las efemérides relacionadas con las especies amenazadas.**



XV Campaña Ambiental 2018

Continuar con la XV Campaña Ambiental 2018 en el “Año Internacional de los Camélidos” con el lema “Proteger la Naturaleza es Conservar las Áreas Naturales y Preservar la Vida”



